





Zeichenerklärung	
	Grenze des Fördergebietes (neu)
	Flurstücksgrenze
	Flurstücksgrenze (graph.)
	Nutzungsartengrenze
123	Flurstücksnummer

Karte des Fördergebietes - 3. Änderung 

Dorferneuerung
Pfaffenhausen III
Ortsteil Egelhofen
 Markt Pfaffenhausen
 Landkreis Unterallgäu
 VKZ 303221
 Maßstab = 1 : 5000

Amt für Ländliche Entwicklung
 Schwaben
 Fördergebiet festgesetzt mit Beschluss
 vom
 GZ: B - V 7533

08.04.2022