









Zeichenerklärung

-  Gemeinde- und Gemarkungsgrenze
-  Verfahrensgrenze
-  Flurstücksgrenze
-  Flurstücksgrenze (graph.)
-  Nutzungsartengrenze
- 123 Flurstücksnummer
-  Grenze Fördergebiet
-  Grenze Fördergebiet
-  erweitertes Fördergebiet

ALE Schwaben
Pfaffenhausen III
VKZLE 303221
Markt Pfaffenhausen
Landkreis Unterallgäu



Übersichtskarte
mit erweitertem Fördergebiet